BAYONVILLE-SUR-MAD

Mairie



Eglise Saint-Julien

De gueules à une roue de moulin d'argent accompagnée en chef de deux croix de Lorraine couronnées d'or et en pointe d'une fasce ondée abaissée d'argent.

La fasce ondée symbolise le Rupt-de-Mad qui traverse la commune, et la roue, les moulins qui s'y trouvaient autrefois. Les croix de Lorraine couronnées rappellent l'ancienne appartenance de Bayonville au duché de Lorraine.



Calvaire

Arrondissement : **TOUL**

Canton : **Thiaucourt-Regniéville**

Pont-à-Mousson (2015)

Code Insee : **54055**

Code postal : **54890**

Population : **325 habitants (2012)**

Superficie : **939 hectares**

Calvaire

Bayonville-sur-Mad est située dans le département de Meurthe-et-Moselle le long du ruisseau « Rupt-de-Mad ».
La commune fait partie de la Communauté de communes du Chardon Lorrain.

Bayonville s'est dénommé *Baionis villam* (977), *Sylva Baiunville* (1142), *Baionville* (1432)
C'est une des communes qui marquait la frontière avec l'Allemagne entre 1871 et 1918.

Ce village est fort ancien, on le retrouve dans des documents nombreux et intéressants au point de vue des servitudes et redevances féodales (Othon I en 960). Un document curieux, en date de 1452, fait connaître les droits des habitants de *Baionville* (H.Lepage édition de 1862). En 1709 Bayonville comprenait 50 habitants.

Pendant la guerre 14-18, la commune servait principalement de ville repos allemande et possédait un hôpital militaire et jusqu'à cinquante bouchers. La vallée du Rupt de Mad constituait un axe de transit vers les zones de combat (Bois le prête, Limey, Remenauville)
Les communes à proximité : Arnaville, Onville, Vandelainville, Gorze, Novéant-sur-Moselle.
Église Saint-Julien : tour romane fortifiée communiquant jadis avec la maison forte, nef et chevet XVIIIe
L'aître médiéval (église fortifiée servant de refuge) est remarquable, et l'autel de l'église est classé monument historique

Le livre des familles de Bayonville comprend la retranscription de 7732 individus, 2647 unions, 1578 patronymes

La Place



Vue générale

Pont sur le Rupt de Mad