



CHAMPEY-SUR-MOSELLE



Mairie - Monument aux morts



Eglise Saint Pierre

D'azur à la fasce ondulée d'argent chargée d'un triangle de gueules, accompagnée de trois molettes d'éperon d'or.

Ce sont les armes de la famille Gauvain, seigneurs du lieu, chargées d'une fasce ondulée pour indiquer que Champey est sur la Moselle.



Grande Rue - Café Restaurant Paul

Arrondissement: **Nancy**
Canton: **Pont-à-Mousson**
Code Insee: **54114**
Code postal: **54700**
Population: **361 habitants**
Superficie: **2.42 km²**




Rue du village

Champey-sur-Moselle (autrefois *Champeix* puis *Champé* ou *Champel*) fut une petite seigneurie dont l'un des seigneurs fut Charles Le Pois, médecin du Duc de Lorraine et doyen de la Faculté de Médecine de Pont-à-Mousson. « **Champey** (Champel), village de l'ancien duché de Lorraine, sur la rive droite de la Moselle, route royale n°57 de Metz à Besançon, à 36 kilomètres nord-nord-ouest de Nancy, chef-lieu de l'arrondissement, 6 kilomètres au nord de Pont-à-Mousson, chef-lieu du canton. Annexe de Vittonville.

Le village de Champey, où il y avait une maison forte et seigneuriale, faisait partie du marquisat de Pont-à-Mousson.

Les habitants sont appelés les Champenais et les Champenaises

Village de pêcheurs, Champey subit à plusieurs reprises les outrages de la guerre et le village connut une forte occupation de l'armée allemande, installée sur la butte du Froidmont. Village-frontière avec l'Allemagne entre 1871 et 1918, de nombreux éléments architecturaux et cartes postales anciennes témoignent de ce passé. Les registres d'État-civil de cette époque, où les douaniers étaient nombreux dans la commune, en sont également le reflet. »



Le bac sur la Moselle

